



*România*  
*Județul Bacău*  
*Consiliul Local al Municipiului Bacău*

**HOTĂRÂREA NR. 130 DIN 27.03.2025**

**privind declararea unor terenuri ca bunuri de uz și de interes public local, introducerea în domeniul public al Municipiului Bacău a unor bunuri – mijloace fixe și terenuri și modificarea suprafețelor unor străzi existente în domeniul public al Municipiului Bacău**

Consiliul Local al Municipiului Bacău întrunit în ședință ordinară la data de 27.03.2025, potrivit art. 133 alin. (1) din Ordonanța de Urgență nr. 57/2019 privind Codul administrativ, cu modificările și completările ulterioare,

Având în vedere:

- Adresele nr. 20/11.02.2025 și 24/03.03.2025 primite de la S.C. Geo Point Expert S.R.L. Bacău, prin care ne transmite planurile topografice pentru diverse străzi care aparțin domeniului public al Municipiului Bacău, în baza contractului de servicii nr. 213577/718 din 03.12.2024 – Servicii cadastrale și topografice în vederea realizării lucrărilor de utilitate publică de interes local a obiectivului „Modernizare străzi neamenajate în Municipiul Bacău”, precum și 2 planuri de amplasament actualizate cu relocarea amplasamentelor containerelor/insule ecologice;
- Nota internă nr.116071/ 20.02.2025 prin care se solicită introducerea în domeniul public al Municipiului Bacău a unor suprafețe de teren, în vederea implementării proiectelor de investiții „Renovarea integrală a clădirilor rezidențiale multifamiliale, str. Aviatorilor, nr. 17 și 26 – Proiect C5-A1-202” și „Renovarea integrală a clădirilor rezidențiale multifamiliale, str. Aviatorilor, nr. 28 și 30 – Proiect C5-A1-197”;
- Planurile de situație întocmite de către Compartimentul Cadastru din cadrul Primăriei Municipiului Bacău;
- Actul de acceptare donație – imobil cu nr. 974/12.09.2024, încheiat între U.A.T. Municipiul Bacău și S.C. Dedeman S.R.L.;
- Referatul nr.122730/10.03.2025 înaintat de către Direcția Patrimoniu - Compartiment Evidență și Inventar Domeniul Public și Privat prin care se propune declararea unor terenuri ca bunuri de uz și de interes public local și introducerea acestora în domeniul public al Municipiului Bacău;
- Expunerea de motive a Primarului Municipiului Bacău înregistrată cu nr.123493 din 12.03.2025;
- Raportul de specialitate al Direcției Juridice înregistrat cu nr.123495/1 din 12.03.2025;
- Raportul de specialitate al Direcției Patrimoniu înregistrat cu nr.123495/2 din 12.03.2025;
- Avizele comisiilor de specialitate din cadrul Consiliului Local al Municipiului Bacău, întocmite în vederea avizării proiectului de hotărâre: nr. 80/26.03.2025 al Comisiei de specialitate nr. 2 și nr. 136/26.03.2025 al Comisiei de specialitate nr. 5;
- Prevederile art. 554 alin. (1) și art. 858 din Legea nr. 287/2009 – Codul Civil, republicată, modificată și completată;

-Prevederile art. 41 alin. (5) din Legea nr. 7/1996, cu modificările și completările ulterioare;

-Prevederile art.286 alin.(1) și (4) din OUG nr. 57/ 2019 privind Codul administrativ, cu modificările și completările ulterioare;

În temeiul art. 129 alin. (1) și alin. (2) lit. c și alin.(14) și art. 139 alin. (3) lit. g) și alin. (5) din Ordonanța de Urgență nr. 57/ 2019 privind Codul administrativ, cu modificările și completările ulterioare,

## **H O T Ă R Ă Ș T E:**

**Art.1.** Se aprobă declararea ca bunuri de uz și de interes public local a următoarelor terenuri:

- Teren în suprafață de 1005,97 mp, situat în municipiul Bacău, str. Aviatorilor nr. 17, în valoare de 585.056 lei, identificat conform Anexei nr. 1, parte integrantă a prezentei hotărâri;

- Teren în suprafață de 950,55 mp, situat în municipiul Bacău, str. Aviatorilor nr. 26, în valoare de 553.358 lei, identificat conform Anexei nr. 2, parte integrantă a prezentei hotărâri;

- Teren în suprafață de 757,37 mp, situat în municipiul Bacău, str. Aviatorilor nr. 28, în valoare de 440.899 lei, identificat conform Anexei nr. 3, parte integrantă a prezentei hotărâri;

- Teren în suprafață de 462,48 mp, situat în municipiul Bacău, str. Aviatorilor nr. 30, în valoare de 269.230 lei, identificat conform Anexei nr. 4, parte integrantă a prezentei hotărâri;

- Teren în suprafață de 27 mp, situat în municipiul Bacău, str. Alecu Russo, în valoare de 32.779 lei, identificat conform Anexei nr. 5, parte integrantă a prezentei hotărâri;

- Teren în suprafață de 28 mp, situat în municipiul Bacău, str. Alecu Russo, în valoare de 33.993 lei, identificat conform Anexei nr. 6, parte integrantă a prezentei hotărâri.

**Art.2** Se aprobă introducerea în domeniul public al Municipiului Bacău a bunurilor menționate la art.1 precum și a bunurilor prevăzute în Anexa nr.7, parte integrantă la prezenta hotărâre, provenite din donație.


**Art.3.** Se aprobă modificarea suprafețelor unor imobile - străzi aflate în domeniul public al Municipiului Bacău, în sensul că, în loc de suprafețele înregistrate în domeniul public, se vor trece suprafețele rezultate în urma măsurărilor topografice, în vederea înscrierii acestora în cartea funciară, conform Anexelor nr.8,9,10,11,12,13,14,15,16,17,18 și 19, părți integrante ale prezentei hotărâri.

**Art.4.** Primarul Municipiului Bacău va aduce la îndeplinire prevederile prezentei hotărâri prin Direcția Patrimoniu - Compartiment Evidență și Inventar Domeniul Public și Privat.

**Art.5.** Hotărârea va fi comunicată Direcției Patrimoniu - Compartiment Evidență și Inventar Domeniul Public și Privat și Managerului de proiect al proiectelor „Renovarea integrală a clădirilor rezidențiale multifamiliale, str. Aviatorilor, nr. 17 și 26 – Proiect C5-A1-202” și „Renovarea integrală a clădirilor rezidențiale multifamiliale, str. Aviatorilor, nr. 28 și 30 – Proiect C5-A1-197”.

**Art.6.** Prin grija Secretarului General al Municipiului Bacău prezenta hotărâre se comunică în termen legal Instituției Prefectului – Județul Bacău pentru verificarea legalității.

**PREȘEDINTE DE ȘEDINȚĂ  
VALY – CRISTINEL NECHITA**



**CONTRASEMNEAZĂ PENTRU LEGALITATE  
SECRETARUL GENERAL AL MUN. BACĂU  
NICOLAE – OVIDIU POPOVICI**

A handwritten signature in blue ink, likely belonging to Nicolae Ovidiu Popovici, the General Secretary of the Municipality of Bacău.

Hotărârea a fost adoptată cu 23 voturi pentru.

PLAN DE SITUAȚIE  
aferent proiectului Renovare integrală  
a clădirilor rezidențiale multifamiliale  
din mun. Bacău str. Aviatorilor 17

ANEXA NR. 1  
LA HOTĂRÂREA NR. 130 DIN 27.03.2025


PREȘEDINTE DE ȘEDINȚĂ  
VALY-CRISTINEL NECHITA



LEGENDA

S.totala = 1323,97mp

S.construcții = 318mp

 S.propusa pt. a fi  
introdusa in  
inventar = 1005,97mp

Comp. Cad.  
suprafata de 1005,97mp  
aparține mun. Bacău  
și în ved. rev.



DIRECTOR EXECUTIV  
CIPRIAN-GABRIEL FANTAZA

ȘEF SERVICIU,  
ROXANA STANCICU

ROMÂNIA  
JUDEȚUL BACĂU  
CONSILIUL LOCAL BACĂU

PLAN DE SITUAȚIE  
aferen proiectului Renovare integrală  
a cladirilor rezidentiale multifamiliale  
din mun. Bacău str. Aviatorilor 26


ANEXA NR. 2  
LA HOTĂRÂREA NR. 130 DIN 27.03.2025

PREȘEDINTE DE ȘEDINȚĂ  
VALY-CRISTINEL NECHITA



S.totala = 1276,55mp

S.constructii = 326mp

 S.propusa pt. a fi  
introdusa in  
inventar = 950,55mp

Comp. Cad.

suprafata de 950,55mp  
apartine mun. Bacău  
și în efect. rev.



DIRECTOR EXECUTIV  
CIPRIAN-GABRIEL FANTAZA

ȘEF SERVICIU,  
ROXANA STANCICU


PLAN DE SITUAȚIE  
aferent proiectului Renovare integrată  
a cladirilor rezidentiale multifamiliale  
din mun. Bacău str. Aviatorilor 28


PREȘEDINTE DE ȘEDINȚĂ  
VALY-CRISTINEL NECHITA



S.totala = 1081,37mp

S.constructii = 324mp

 S.propusa pt. a fi  
introdusa in  
inventar = 757,37mp

Comp. local.  
Suprafata de 757,37mp  
aparținând mun. Bacău  
și în vederea  




DIRECTOR EXECUTIV  
CIPRIAN-GABRIEL FANTAZA

ȘEF SERVICIU,  
ROXANA STANCICU

ROMÂNIA  
JUDEȚUL BACĂU  
CONSILIUL LOCAL BACĂU

PLAN DE SITUAȚIE  
aferen proiectului Renovare integrală  
a cladirilor rezidentiale multifamiliale  
din mun. Bacău str. Aviatorilor 30


ANEXA NR. 4  
LA HOTĂRÂREA NR. 130 DIN 27.03.2025

PREȘEDINTE DE ȘEDINȚĂ  
VALY-CRISTINEL NECHITA

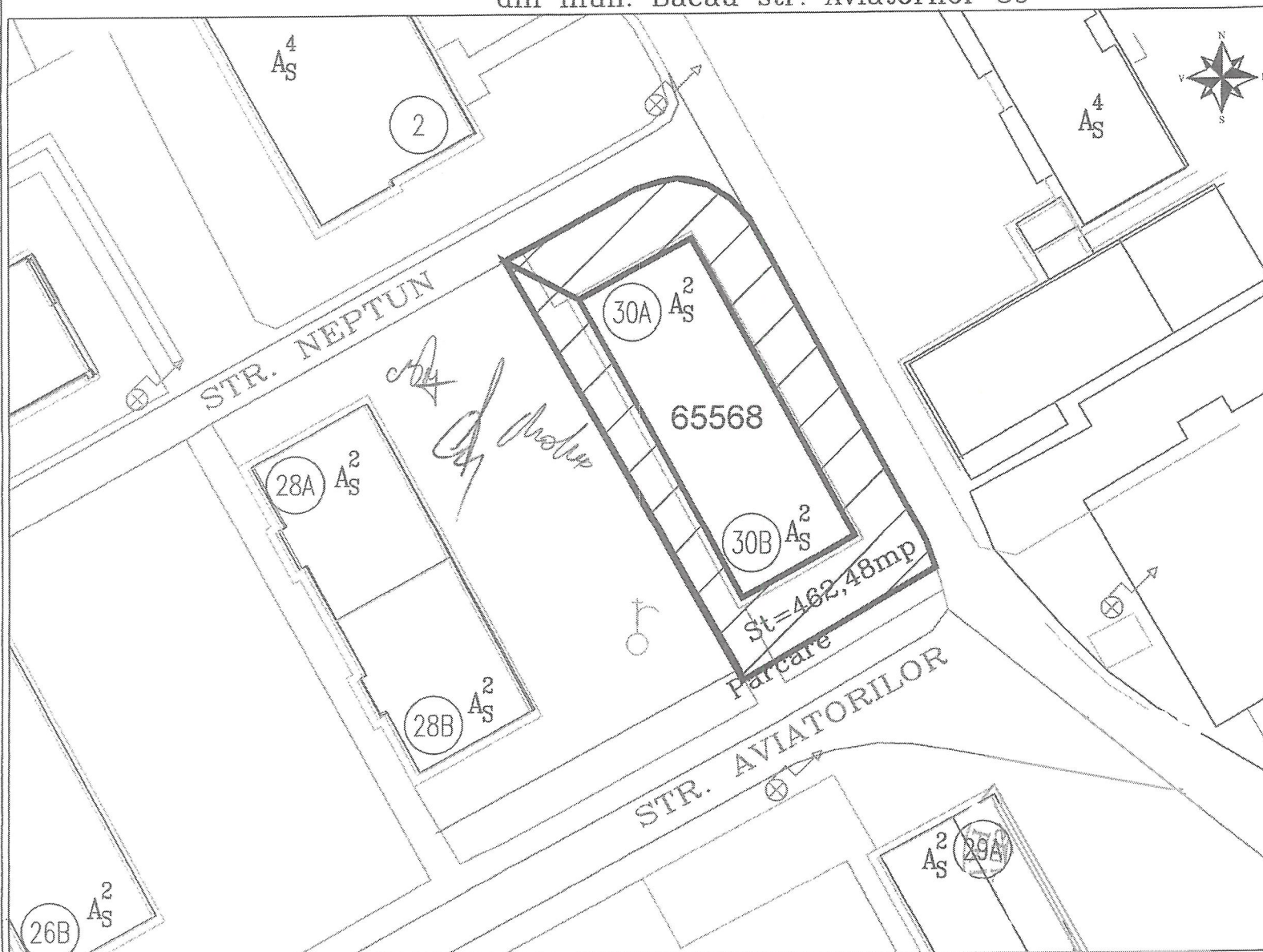


S.totala = 769,48mp

S.constructii = 307mp

 S.propusa pt. a fi  
introdusa in  
inventar = 462,48mp

Comp. Cad.  
Terenul în suprafață  
de 462,48mp  
apartine mun. Bacău  
și nu afect. rev.



DIRECTOR EXECUTIV  
CIPRIAN-GABRIEL FANTAZA

ȘEF SERVICIU,  
ROXANA STANCICU

64715

Anexa 16

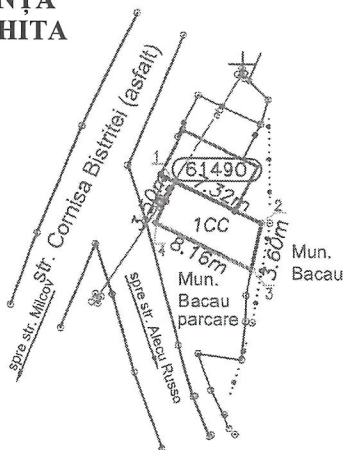
## Plan de amplasament si delimitare a imobilului

SCARA 1:500

Nr. cadastral	Suprafata masurata a imobilului (mp)	Adresa imobilului
	27	mun. Bacau, str. Alecu Russo, jud. Bacau

Carte funciara nr.	Unitate Administrativ Teritoriala (UAT)
	BACAU

PREȘEDINTE DE ȘEDINȚĂ  
VALY-CRISTINEL NECHITA



Comp Cad.  
Terenul marcat face  
parte din suprafata  
revendicata în Ds. 10/458/3

### A. Date referitoare la teren

Nr. parcela	Categorie de folosinta	Suprafata (mp)	Mentiuni
1	CC	27	teren neimprejmuit
Total		27	

### B. Date referitoare la constructii

Cod	Destinatia	Supraf. construita la sol (mp)	Mentiuni
Total			

Suprafata totala masurata a imobilului = 27 mp  
Suprafata din act = 27 mp

Executant: S.C. GEO POINT EXPERT S.R.L.  
Aut. RO-B-J nr.2994  
Executant: Lucian DRAGOMIRESCU  
Aut. RO-B-F nr.2454  
  
Confirm executarea masuratorilor la teren,  
corectitudinea întocmirii documentatiei cadastrale  
si corespondenta acestora cu realitatea din teren  
  
Semnatura **Lucian Dragomirescu** ANCP: A, B, 2454  
2025.03.10  
09:18:02 +02'00'  
  
Data: 10.03.2025

Inspector .....  
Confirm atribuirea numarului cadastral si introducerea  
imobilului în sistemul integrat de cadastru  
si carte funciara

Semnatura

DIRECTOR EXECUTIV  
CIPRIAN-GABRIEL FANTAZA

ȘEF SERVICIU,  
ROXANA STANCICU

Anexa 16

## Plan de amplasament și delimitare a imobilului

SCARA 1:500

Nr. cadastral	Suprafata masurata a imobilului (mp)	Adresa imobilului
562950	28	mun. Bacau, str. Alecu Russo, jud. Bacau
+		
Carte funciara nr.	Unitate Administrativ Teritoriala (UAT)	
	BACAU	

PREȘEDINTE DE ȘEDINȚĂ  
VALY-CRISTINEL NECHITA



Scoala gimnaziala Ion Luca

Bloc de locuinte P+4

Mun. Bacau

Mun. Bacau

str. Alecu Russo (asfalt) - IE 86467

spre str. Milcov

Bloc de locuinte P+4

Bloc de locuinte P+4

Comp. Cad.  
Terenul marcat  
face parte din  
terenurile din  
mun. Bacău și  
nu afect. r. v.

### A. Date referitoare la teren

Nr. parcela	Categorie de folosinta	Suprafata (mp)	Mentiuni
1	CC	28	teren imprejmuit pe latura de vest cu gard din beton si neimprejmuit pe punctele 1-2-3-4
Total		28	

### B. Date referitoare la constructii

Cod	Destinatia	Supraf. construita la sol (mp)	Mentiuni
Total			

Suprafata totala masurata a imobilului = 28 mp  
Suprafata din act = 28 mp

Executant: S.C. GEO POINT EXPERT S.R.L.  
Aut. RO-B-J nr.2994  
Executant: Lucian DRAGOMIRESCU  
Aut. RO-B-F nr.2454

Confirm executarea masuratorilor la teren,  
corectitudinea întocmirii documentatiei cadastrale  
si corespondenta acestora cu realitatea din teren

Semnatura **Lucian Dragomirescu**  
ANCPI: A, B, 2454  
2025.03.10  
09:21:17 +02'00'

Data: 10.03.2025

Inspector .....

Confirm atribuirea numarului cadastral si introducerea  
imobilului în sistemul integrat de cadastru  
si carte funciara

Semnatura

DIRECTOR EXECUTIV  
CIPRIAN-GABRIEL FANTAZA

ȘEF SERVICIU,  
ROXANA STANCICU

Listă bunuri care fac obiectul actului de acceptare donație – imobil nr. 974 din  
12.09.2024, propuse a fi incluse în domeniul public al Municipiului Bacău

**DIRECTOR EXECUTIV  
CIPRIAN-GABRIEL FANTAZA**

**PREȘEDINTE DE ȘEDINȚĂ  
VALY-CRISTINEL NECHITA**



Listă bunuri care fac obiectul actului de acceptare donație – imobil nr. 974 din 12.09.2024,  
propuse a fi incluse în domeniul public al Municipiului Bacău

Nr. crt.	Cod de clasificare	Denumire mijloc fix	Elemente de identificare	Valoarea mijlocului fix -lei-	Document recepție
1	1.3.7.2.	Sens giratoriu	Situat la intersecția între str. Izvoare și str. Letea, amplasat pe terenul cu număr cadastral 88725, Insula centrală are formă circulară, cu raza insulei centrale R=10m, raza de girație RG=12m, lățimea părții carosabile pe calea inelară LC=11m, cu două benzi de circulație (2×5,50m)	1.139.008,26	Proces verbal de recepție la terminarea lucrărilor nr. 5191/24.05.2023
2	-	Teren	Strada Izvoare nr. 54, S= 1911 mp, categoria de folosință curți construcții, Număr cadastral 88725, Carte funciară nr. 88725	69.802,82	-

DIRECTOR EXECUTIV  
CIPRIAN – GABRIEL FANTAZA



ȘEF SERVICIU  
ROXANA STĂNCICU



Compartiment Evidență și  
Inventar Domeniul Public și Privat  
Ec. Popa Mircea



**Tabel cu suprafețele reale găsite la măsurători a unor bunuri aflate  
în domeniul public al municipiului Bacău**

**DIRECTOR EXECUTIV  
CIPRIAN-GABRIEL FANTAZA**



**PREȘEDINTE DE ȘEDINȚĂ  
VALY CRISTINEL NECHITA**



**Tabel cu suprafețele reale găsite la măsurători a unor bunuri aflate în domeniul public al municipiului Bacău**

Nr. Crt.	Denumirea bunului	Suprafețele înregistrate în domeniul public	Suprafețele rezultate ca urmare a măsurătorilor topografice în teren	Situația juridică actuală
1	Strada Gheorghe Vrânceanu	S = 1860 mp	<i>S = 1520 mp</i>	Domeniul Public al municipiului Bacău
2	Strada Cezar Uncescu	S = 5046 mp	<i>S = 8020 mp</i>	Domeniul Public al municipiului Bacău
3	Strada Ion Roată	S = 12053 mp	<i>S = 12012 mp</i>	Domeniul Public al municipiului Bacău
4	Strada Spicului	S = 2401 mp	<i>S = 2291 mp (S1=1001mp+S2=1290mp)</i>	Domeniul Public al municipiului Bacău
5	Strada Leon Sakellary	S = 6000 mp	<i>S = 6020 mp</i>	Domeniul Public al municipiului Bacău
6	Strada Cantonului	S = 640	<i>S = 599 mp</i>	Domeniul Public al municipiului Bacău
7	Aleea Colonel Corneliu Chiries	S = 641,6 mp	<i>S = 688 mp</i>	Domeniul Public al municipiului Bacău
8	Strada Pictor Ștefan Luchian	S = 2720 mp	<i>S = 2032 mp</i>	Domeniul Public al municipiului Bacău
9	Strada Cerbului	S = 888 mp	<i>S = 335 mp</i>	Domeniul Public al municipiului Bacău
10	Strada Agudului	S = 3904	<i>S = 6451 mp</i>	Domeniul Public al municipiului Bacău

DIRECTOR EXECUTIV  
CIPRIAN – GABRIEL FANTAZA

ȘEF SERVICIU  
ROXANA STÂNCICU

Compartiment Evidență și  
Inventar Domeniul Public și Privat  
Ec. Popa Mircea

ROMÂNIA  
JUDEȚUL BACĂU  
CONSILIUL LOCAL BACĂU

PREȘEDINTE DE ȘEDINȚĂ  
VALY-CRISTINEL NECHITA

DIRECTOR EXECUTIV  
CIPRIAN-GABRIEL FANTAZA

ANEXA NR. 9  
LA HOTĂRÂREA NR. 130 DIN 27.03.2025

Anexa 16

Plan de amplasament si delimitare a imobilului

Scara 1:1000

Nr. cadastral	Suprafata masurata a imobilului (mp)	Adresa imobilului
	1520	Mun. Bacau str. Gheorghe Vranceanu, jud. Bacau

Carte funciara nr.	Unitate Administrativ Teritoriala (UAT)
	BACAU

ȘEF SERVICIU  
ROXANA STANCICU

A. Date referitoare la teren

Nr. parcela	Categorie de folosinta	Suprafata (mp)	Mentiuni
1	DR	1520	teren neimprejduit- domeniul public mun. Bacau
Total		1520	

B. Date referitoare la constructii

Cod	Destinatia	Supraf. construita la sol (mp)	Mentiuni
Total			

Suprafata totala masurata a imobilului = 1520 mp  
Suprafata din act = 1860 mp

Executant: S.C. GEO POINT EXPERT S.R.L.  
Aut. RO-B-J nr.2994  
Executant: Lucian DRAGOMIRESCU  
Aut. RO-B-F nr.2454

Confirm executarea masuratorilor la teren,  
corectitudinea întocmirii documentatiei cadastrale  
si corespondenta acestora cu realitatea din teren

Lucian Dragomirescu  
Semnatura  
ANCPI : A, B, 2454  
2025.02.10  
14:45:20 +02'00'  
Data: 10.02.2025

Inspector .....  
Confirm atribuirea numarului cadastral si introducerea  
imobilului in sistemul integrat de cadastru  
si carte funciara

Semnatura

Plan de amplasament și delimitare a imobilului

Scara 1:2000

Nr. cadastral	Suprafata masurata a imobilului (mp)	Adresa imobilului
8020		Mun. Bacau str. Cezar Uncescu, jud. Bacau

Carte funciara nr.	Unitate Administrativ Teritoriala (UAT)
	BACAU

*[Handwritten signature]*

ȘEF SERVICIU  
ROXANA STANCICU

DIRECTOR EXECUTIV  
CIPRIAN-GABRIEL FANTAZA

PREȘEDINTE DE ȘEDINȚĂ  
VALY-CRISTINEL NECHITA



A. Date referitoare la teren			
Nr. parcela	Categorie de folosință	Suprafata (mp)	Mentii
1	DR	8020	teren neîmprejmuit- domniu public al mun. Bacau
Total		8020	
B. Date referitoare la constructii			
Cod	Destinatia	Supraf. construita la sol (mp)	Mentii
Total			
Suprafata totala masurata a imobilului = 8020 mp Suprafata din act = 5046 mp			
Executant: S.C. GEO POINT EXPERT S.R.L. Aut. RO-B-J nr.2994 Executant: Lucian DRAGOMIRESCU Aut. RO-B-F nr.2454  Confirm executarea masuratorilor la teren, corectitudinea întocmirii documentatiei cadastrale și corespondența acestora cu realitatea din teren  Lucian Dragomirescu Semnatura Data: 10.02.2025		Inspector .....  Confirm atribuirea numarului cadastral și introducerea imobilului în sistemul integrat de cadastru și carte funciara  Semnatura	

Plan de amplasament și delimitare a imobilului

Scara 1:2000

Nr. cadastral	Suprafata masurata a imobilului (mp)	Adresa imobilului
12012		Mun. Bacau str. Ion Roata, jud. Bacau
Carte funciara nr.	Unitate Administrativ Teritoriala (UAT)	
	BACAU	



PREȘEDINTE DE ȘEDINȚĂ  
VALY-CRISTINEL NECHITA



DIRECTOR EXECUTIV  
CIPRIAN-GABRIEL FANTAZA



ȘEF SERVICIU  
RÔXANA STANCICU




A. Date referitoare la teren			
Nr. parcela	Categorie de folosinta	Suprafata (mp)	Mentiiuni
1	DR	12012	teren neamprajuit - domeniul public al mun. Bacau
Total		12012	
B. Date referitoare la constructii			
Cod	Destinatia	Supraf. construita la sol (mp)	Mentiiuni
Total			
Suprafata totala masurata a imobilului = 12012 mp			
Suprafata din act = 12053 mp			
Executant: S.C. GEO POINT EXPERT S.R.L., Aut. RO-B-J nr.2994		Inspector .....	
Executant: Lucian DRAGOMIRESCU Aut. RO-B-F nr.2454		Confirm atribuirea numarului cadastral si introducerea imobilului in sistemul integral de cadastru si carte funciara	
Confirm executarea masuratorilor la teren, corectitudinea inlocuirii documentatiei cadastrale si corespondenta acesteia cu realitatea din teren		Semnatura	
Lucian ANCIPI: A, B, 2454			
Semnatura Dragomirescu		2025.02.10	
		14:49:44 +02'00'	
		Data: 10.02.2025	

Plan de amplasament si delimitare a imobilului

Scara 1:1000

Nr. cadastral	Suprafata masurata a imobilului (mp)	Adresa imobilului
	1001	Mun. Bacau str. Spicului, jud. Bacau
Carte funciara nr.	Unitate Administrativ Teritoriala (UAT)	
	BACAU	

PREȘEDINTE DE ȘEDINȚĂ  
VALY-CRISTINEL NECHITA



*Handwritten signatures and initials.*

8100

56810

8000

56800

DIRECTOR EXECUTIV  
CIPRIAN-GABRIEL FANTAZA

ȘEF SERVICIU  
ROXANA STANCICU

A. Date referitoare la teren			
Nr. parcela	Categorie de folosinta	Suprafata (mp)	Mentiuni
1	DR	1001	teren neimprejmuit - domeniul public al mun. Bacau
Total		1001	

B. Date referitoare la constructii			
Cod	Destinatia	Supraf. construita la sol (mp)	Mentiuni
Total			

Suprafata totala masurata a imobilului = 1001 mp  
Suprafata din act = 2401 mp

<p>Executant: S.C. GEO POINT EXPERT S.R.L. Aut. RO-B-J nr.2994 Executant: Lucian DRAGOMIRESCU Aut. RO-B-F nr.2454</p> <p>Confirm executarea masuratorilor la teren, corectitudinea întocmirii documentatiei cadastrale si corespondenta acestora cu realitatea din teren</p> <p>Lucian 2025.02.10 Semnatura Dragomirescu 14:51:17 +02'00'</p> <p>Data: 10.02.2025</p>	<p>Inspector .....</p> <p>Confirm atribuirea numarului cadastral si introducerea imobilului în sistemul integrat de cadastru si carte funciara</p> <p>Semnatura</p>
---	---

8100

8200



8300

Plan de amplasament si delimitare a imobilului

Scara 1:1000

Nr. cadastral	Suprafata masurata a imobilului (mp)	Adresa imobilului
	1290	Mun. Bacau str. Spicului, jud. Bacau

Carte funciara nr.	Unitate Administrativ Teritoriala (UAT)
	BACAU



568000

568000

DIRECTOR EXECUTIV  
CIPRIAN-GABRIEL FANTAZA

ȘEF SERVICIU  
ROXANA STANCICU

A. Date referitoare la teren

Nr. parcela	Categorie de folosinta	Suprafata (mp)	Mentiuni
1	DR	1290	teren neimprejmuit - domeniul public al mun. Bacau
Total		1290	

B. Date referitoare la constructii

Cod	Destinatia	Supraf. construita la sol (mp)	Mentiuni
Total			

Suprafata totala masurata a imobilului = 1290 mp  
Suprafata din act = 2401 mp

Executant: S.C. GEO POINT EXPERT S.R.L.  
Aut. RO-B-J nr.2994  
Executant: Lucian DRAGOMIRESCU  
Aut. RO-B-F nr.2454

Confirm executarea masuratorilor la teren,  
corectitudinea întocmirii documentatiei cadastrale  
si corespondenta acestuia cu realitatea din teren

Lucian  
Semnatura Dragomirescu  
Data: 10.02.2025


Inspector .....  
Confirm atribuirea numarului cadastral si introducerea  
imobilului in sistemul integrat de cadastru  
si carte funciara

Semnatura

ROMÂNIA  
JUDEȚUL BACĂU  
CONSILIUL LOCAL BACĂU

ANEXA NR. 14  
LA HOTĂRÂREA NR. 130 DIN 27.03.2025

PREȘEDINTE DE ȘEDINȚĂ  
VALY-CRISTINEL NECHITA



DIRECTOR EXECUTIV  
CIPRIAN-GABRIEL FANTAZA

ȘEF SERVICIU  
ROXANA STANCICU

Plan de amplasament și delimitare a imobilului

Scara 1:2000

Nr. cadastral	Suprafata masurata a imobilului (mp)	Adresa imobilului
6020		Mun. Bacau str. Leon Sakellary, jud. Bacau
Carte funciara nr.		Unitate Administrativ Teritoriala (UAT)
		BACAU

*Handwritten signatures and initials.*

A. Date referitoare la teren

Nr. parcela	Categorie de folosinta	Suprafata (mp)	Mentiiuni
1	DR	6020	teren neimprejmuit
Total		6020	

B. Date referitoare la constructii

Cod	Destinatia	Supraf. construita la sol (mp)	Mentiiuni
Total			

Suprafata totala masurata a imobilului = 6020 mp  
Suprafata din act = 6000 mp

Executant: S.C. GEO POINT EXPERT S.R.L.  
Aut. RO-B-J nr.2994  
Executant: Lucian DRAGOMIRESCU  
Aut. RO-B-F nr.2454

Confirm executarea masuratorilor la teren,  
corectitudinea intocmirii documentatiei cadastrale  
si corespondenta acestora cu realitatea din teren

Lucian ANCP: A, B, 2454  
Dragomirescu 2025.02.10  
Semnatura 14:21:22 +02'00'  
Data: 10.02.2025

Inspector .....  
Confirm atribuirea numarului cadastral si introducerea  
imobilului in sistemul integral de cadastru  
si carte funciara

Semnatura

64581

64591

ANEXA NR. 15

LA HOTĂRÂREA NR. 130 DIN 27.03.2025

64591

Anexa 16

ROMÂNIA  
JUDEȚUL BACĂU  
CONSILIUL LOCAL BACĂU

## Plan de amplasament și delimitare a imobilului

Scara 1:500

Nr. cadastral	Suprafata masurata a imobilului (mp)	Adresa imobilului
599		Mun. Bacau, str. Cantonului, jud. Bacau

Carte funciara nr.	Unitate Administrativ Teritoriala (UAT)
	BACAU



N

PREȘEDINTE DE ȘEDINȚĂ  
VALY-CRISTINEL NECHITA

DIRECTOR EXECUTIV  
CIPRIAN-GABRIEL FANTAZA

ȘEF SERVICIU  
ROXANA STANCICU

## A. Date referitoare la teren

Nr. parcela	Categorie de folosinta	Suprafata (mp)	Mentuni
1	DR	599	teren neimprejmuit - domeniul public al mun. Bacau
Total		599	

## B. Date referitoare la constructii

Cod	Destinatia	Supraf. construita la sol (mp)	Mentuni
Total			

Suprafata totala masurata a imobilului = 599 mp  
Suprafata din act = 640 mp

Executant: S.C. GEO POINT EXPERT S.R.L.  
Aut. RO-B-J nr.2994  
Executant: Lucian DRAGOMIRESCU  
Aut. RO-B-F nr.2454

Confirm executarea masuratorilor la teren,  
corectitudinea întocmirii documentatiei cadastrale  
si corespondenta acestora cu realitatea din teren

Lucian ANCP1: A, B, 2454  
2025.02.10  
Dragomirescu 14:54:54 +02'00'  
Semnatura  
Data: 10.02.2025

Inspector .....  
Confirm atribuirea numarului cadastral si introducerea  
imobilului în sistemul integrat de cadastru  
si carte funciara

Semnatura

7950

7900

7850

15850

15900

15950

5679

5679

5678

Anexa 16

ROMÂNIA  
JUDEȚUL BACĂU  
CONSILIUL LOCAL BACĂU

# Plan de amplasament si delimitare a imobilului

Scara 1:500

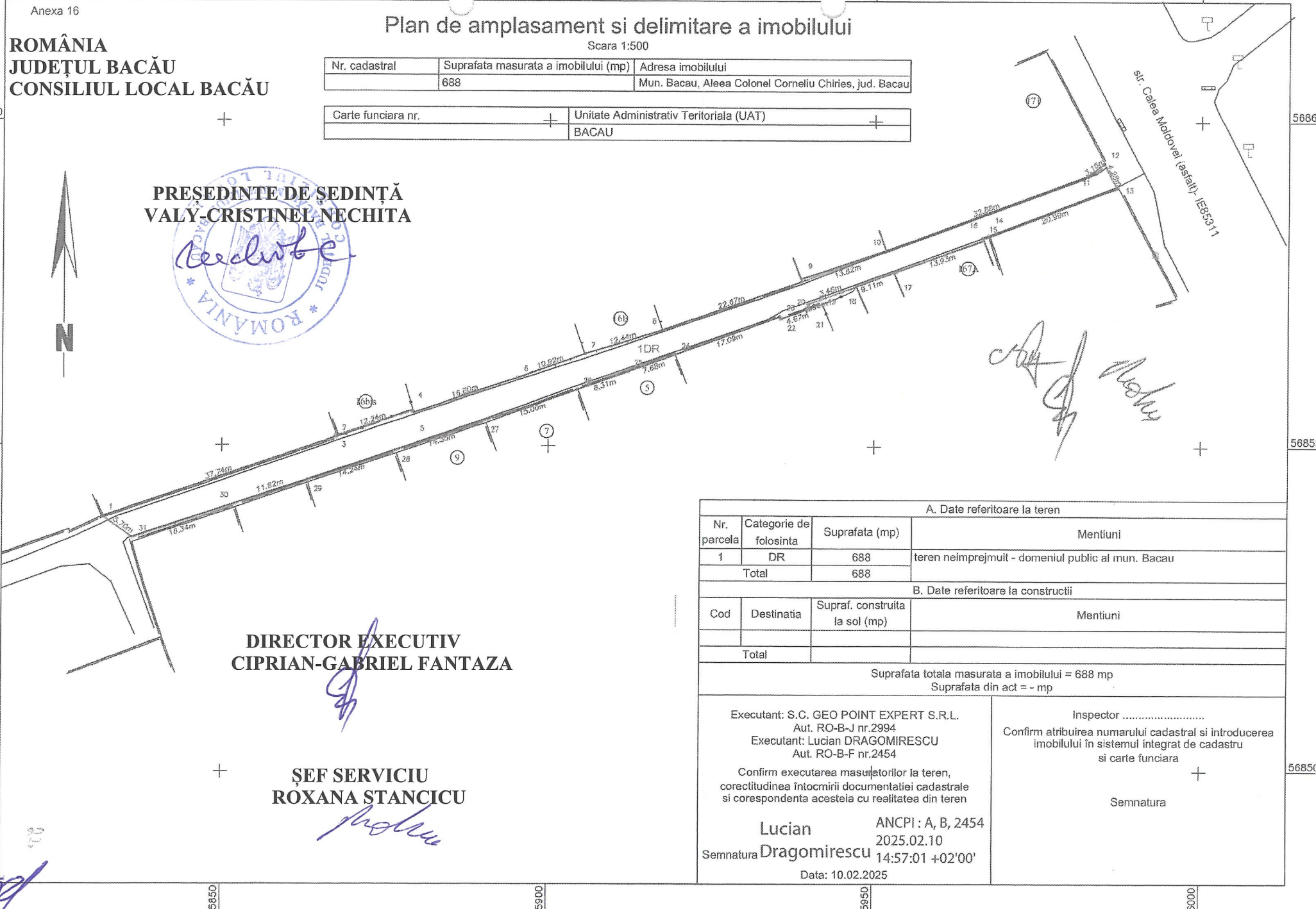
Nr. cadastral	Suprafata masurata a imobilului (mp)	Adresa imobilului
	688	Mun. Bacau, Aleea Colonel Corneliu Chiries, jud. Bacau
Carte funciara nr.	Unitate Administrativ Teritoriala (UAT)	
	BACAU	

PREȘEDINTE DE ȘEDINȚĂ  
VALY-CRISTINEL NECHITA



DIRECTOR EXECUTIV  
CIPRIAN-GABRIEL FANTAZA

ȘEF SERVICIU  
ROXANA STANCICU



A. Date referitoare la teren			
Nr. parcela	Categorie de folosinta	Suprafata (mp)	Mentiiuni
1	DR	688	teren neimprejmuit - domeniul public al mun. Bacau
Total		688	
B. Date referitoare la constructii			
Cod	Destinatia	Supraf. construita la sol (mp)	Mentiiuni
Total			
Suprafata totala masurata a imobilului = 688 mp			
Suprafata din act = - mp			
Executant: S.C. GEO POINT EXPERT S.R.L. Aut. RO-B-J nr.2994 Executant: Lucian DRAGOMIRESCU Aut. RO-B-F nr.2454		Inspector .....	
Confirm executarea masuratorilor la teren, corectitudinea întocmirii documentatiei cadastrale si corespondenta acesteia cu realitatea din teren		Confirm atribuirea numarului cadastral si introducerea imobilului în sistemul integrat de cadastru si carte funciara	
Lucian		Semnatura	
Semnatura Dragomirescu		ANCPI : A, B, 2454 2025.02.10 14:57:01 +02'00'	
Data: 10.02.2025			

Plan de amplasament și delimitare a imobilului

Scara 1:500

Nr. cadastral	Suprafata masurata a imobilului (mp)	Adresa imobilului
2032		Mun. Bacau, str. Pictor Stefan Luchian, jud. Bacau
Carte funciara nr.	Unitate Administrativ Teritoriala (UAT)	
	BACAU	

PREȘEDINTE DE ȘEDINȚĂ  
VALY-CRISTINEL NECHITA

DIRECTOR EXECUTIV  
CIPRIAN-GABRIEL FANTAZA

ȘEF SERVICIU  
ROXANA STANCICU

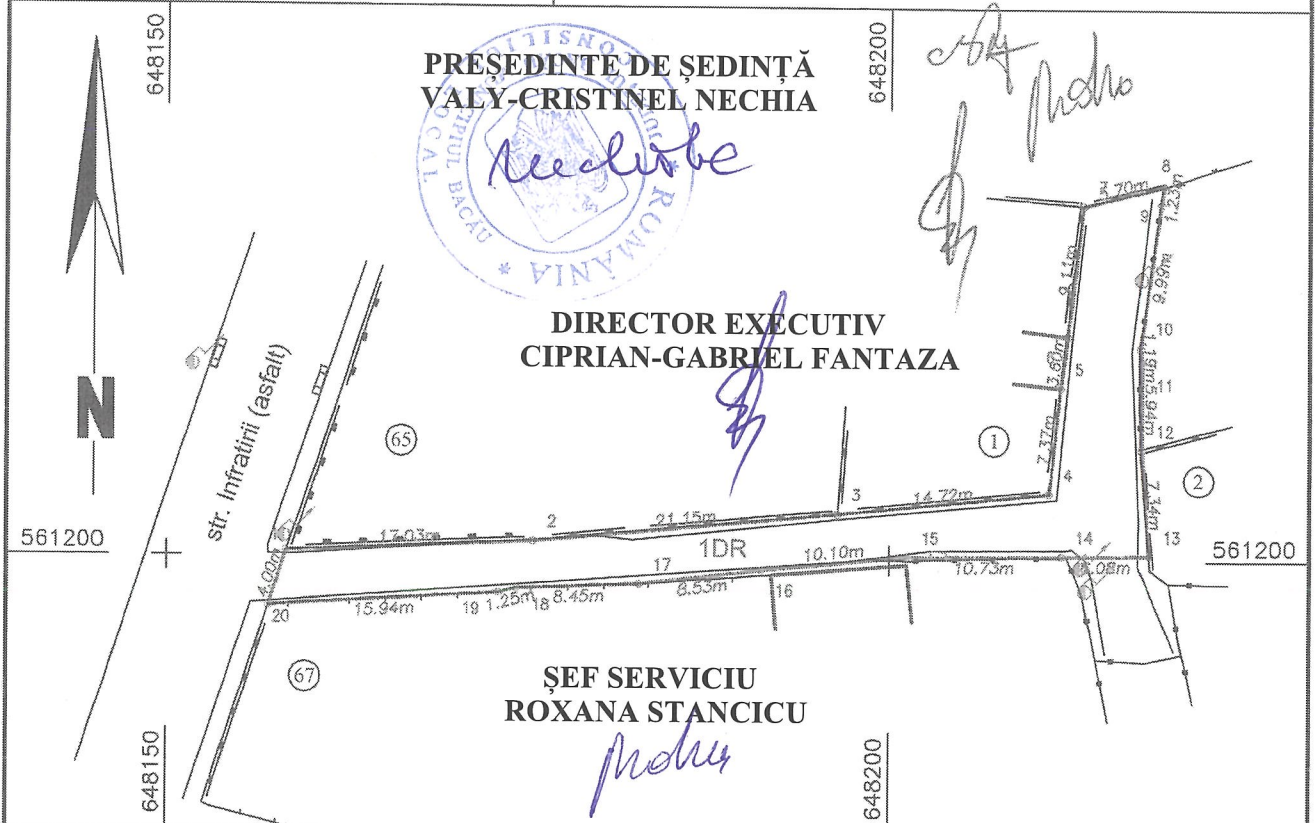
A. Date referitoare la teren			
Nr. parcela	Categorie de folosinta	Suprafata (mp)	Mentii
1	DR	2032	teren neîmprejmuit - domeniul public al mun. Bacau
Total		2032	
B. Date referitoare la constructii			
Cod	Destinatia	Supraf. construita la sol (mp)	Mentii
Total			
Suprafata totala masurata a imobilului = 2032 mp			
Suprafata din act = 2720 mp			
Executant: S.C. GEO POINT EXPERT S.R.L. Aut. RO-B-J nr.2994 Executant: Lucian DRAGOMIRESCU Aut. RO-B-F nr.2454		Inspector .....	
Confirm executarea masuratorilor la teren, corectitudinea întocmirii documentatiei cadastrale si corespondenta acesteia cu realitatea din teren		Confirm atribuirea numarului cadastral si introducerea imobilului in sistemul integral de cadastru si carte funciara	
Lucian ANCP: A, B, 2454 2025.02.10 Semnatura Dragomirescu 15:04:28 +02'00'		Semnatura	
Data: 10.02.2025			

# Plan de amplasament si delimitare a imobilului

Scara 1:500

Nr. cadastral	Suprafata masurata a imobilului (mp)	Adresa imobilului
	335	Mun. Bacau, str. Cerbului, jud. Bacau

Carte funciara nr.	Unitate Administrativ Teritoriala (UAT)
	BACAU



## A. Date referitoare la teren

Nr. parcela	Categorie de folosinta	Suprafata (mp)	Mentiuni
1	DR	335	teren neimprejmuit - domeniul public al mun. Bacau
Total		335	

## B. Date referitoare la constructii

Cod	Destinatia	Supraf. construita la sol (mp)	Mentiuni
Total			

Suprafata totala masurata a imobilului = 335 mp  
Suprafata din act = 888 mp

<p>Executant: S.C. GEO POINT EXPERT S.R.L. Aut. RO-B-J nr.2994 Executant: Lucian DRAGOMIRESCU Aut. RO-B-F nr.2454</p> <p>Confirm executarea masuratorilor la teren, corectitudinea întocmirii documentatiei cadastrale si corespondenta acesteia cu realitatea din teren</p> <p><b>Lucian Dragomirescu</b> Semnatura</p> <p>ANCPI : A, B, 2454 2025.02.10 15:06:12 +02'00'</p> <p>Data: 10.02.2025</p>	<p>Inspector .....</p> <p>Confirm atribuirea numarului cadastral si introducerea imobilului în sistemul integrat de cadastru si carte funciara</p> <p>Semnatura</p>
--	---

Plan de amplasament și delimitare a imobilului

Scara 1:1000

Nr. cadastral	Suprafata masurata a imobilului (mp)	Adresa imobilului
6451		Mun. Bacau, str. Agudului, jud. Bacau
Carte funciara nr.	Unitate Administrativ Teritoriala (UAT)	
	BACAU	

PREȘEDINTE DE ȘEDINȚĂ  
VALY-CRISTINEL NECHITA

DIRECTOR EXECUTIV  
CIPRIAN-GABRIEL FANTAZA

ȘEF SERVICIU  
ROXANA STANCICU

A. Date referitoare la teren			
Nr. parocla	Categorie de folosinta	Suprafata (mp)	Mentiiuni
1	DR	6451	teren neimprejuit - domeniul public al mun. Bacau
Total		6451	
B. Date referitoare la constructii			
Cod	Destinatia	Supraf. construita la sol (mp)	Mentiiuni
Total			
Suprafata totala masurata a imobilului = 6451 mp			
Suprafata din act = 3904 mp			
Executant: S.C. GEO POINT EXPERT S.R.L. Aut. RO-B-J nr.2894 Executant: Lucian DRAGOMIRESCU Aut. RO-B-F nr.2454		Inspector .....	
Confirm executarea masuratorilor la teren, corectitudinea intocmirii documentatiei cadastrale si corespondenta acesteia cu realitatea din teren		Confirm atribuirea numarului cadastral si introducerea imobilului in sistemul integrat de cadastru si carte funciara	
Semnatura Lucian		Semnatura	
Data: 10.02.2025 Dragomirescu		2025.02.10	